

La Broque, le 23 octobre 2019

Le Président du Syndicat de la Source des Minières

À
Commune de Grandfontaine
A l'attention de M. Le Maire
12 rue Principale
67130 GRANDFONTAINE

Réf : ST/59/2019

Objet : Carte communale Grandfontaine – Complément à l'avis du 15/10/2019

PJ : Plan schématique

Copie : M. Maxime SOKOL Chargé d'études Territoire +

Monsieur,

Le présent courrier est un complément à l'avis transmis le 15 octobre, à la demande de M. SOKOL.



Le réseau de distribution d'eau potable rue des Minières a été prolongé en 2015 jusqu'au n°53 (en PEHD DN 63mm), ce qui correspond à la limite proposée sur la carte communale de la Commune de Grandfontaine.

En revanche il n'y a pas de maillage entre cette conduite et l'antenne de distribution qui s'arrête au n°53A.

Il n'y a pour le moment pas de plan général du réseau de Grandfontaine. La création de ce document a été mise en attente durant l'étude de transfert de la compétence eau et assainissement à la Communauté de Communes. Néanmoins, le Syndicat de la Source des Minières peut s'engager à le transmettre dès qu'il aura été réalisé.

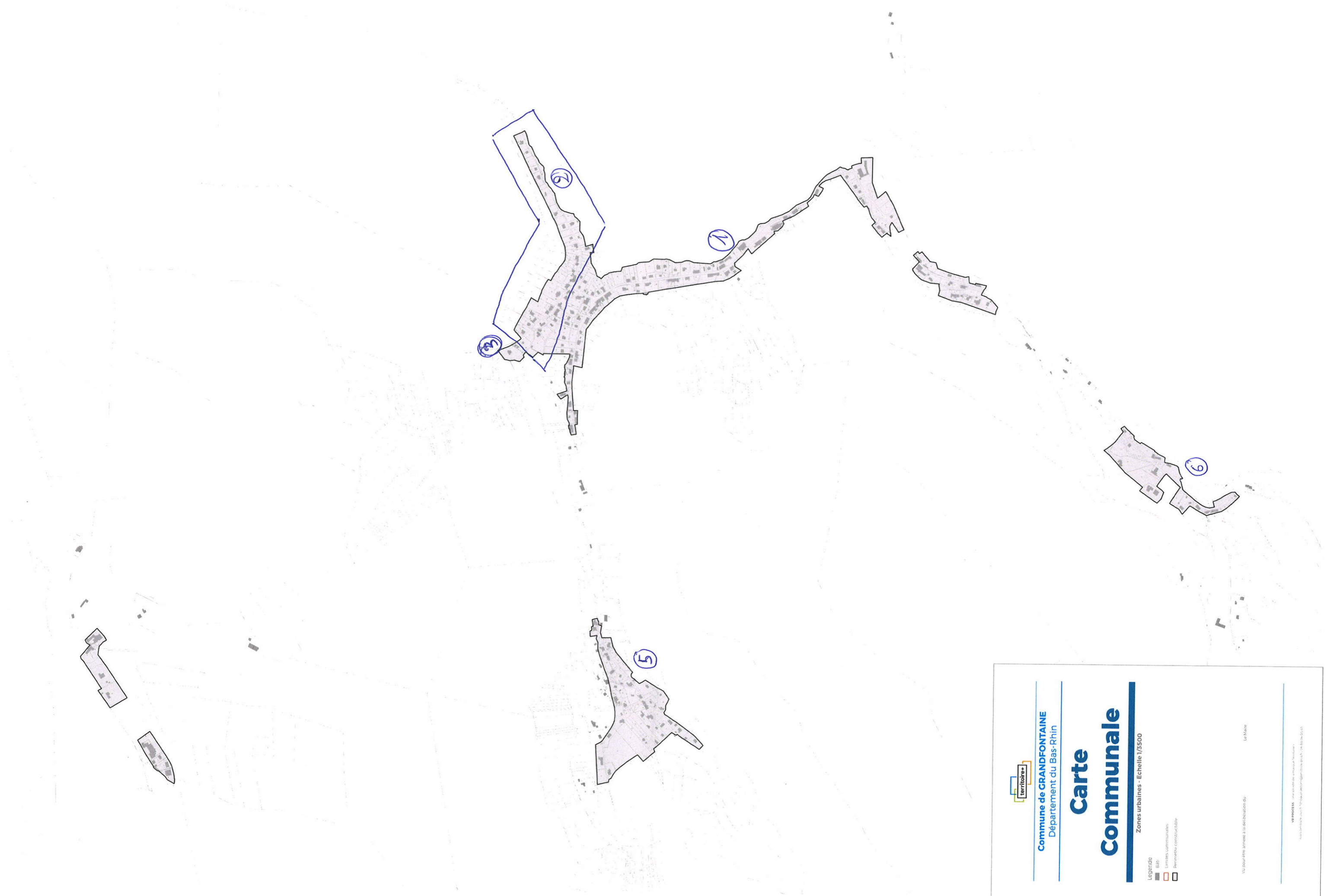
Restant disponible pour toutes questions, veuillez agréer, Monsieur, mes sincères salutations.

Le Président,
Jean-Bernard PANNEKOECKE



Siège social : Mairie de La Broque
129 rue du Général de Gaulle
67130 LA BROQUE
Tél. : 03.88.47.96.10
Fax : 03.88.47.18.54

E-mail : syndicatsourceminieres@labroque.fr





Commune de GRANDFONTAINE
Département du Bas-Rhin

Carte Communale

Zones urbaines - Echelle 1/3500

La Mairie

Legende

- Urbanisé
- Zones communales
- Démembre constructible

Vu pour être annexé à la délibération du ...

Le Maire

VF 00000000 - Carte des zones urbaines communales
 Niveau d'élaboration : 1/3500 (Plan d'Urbanisme Intercommunal - PUI) - 14/03/2014 (V1)